










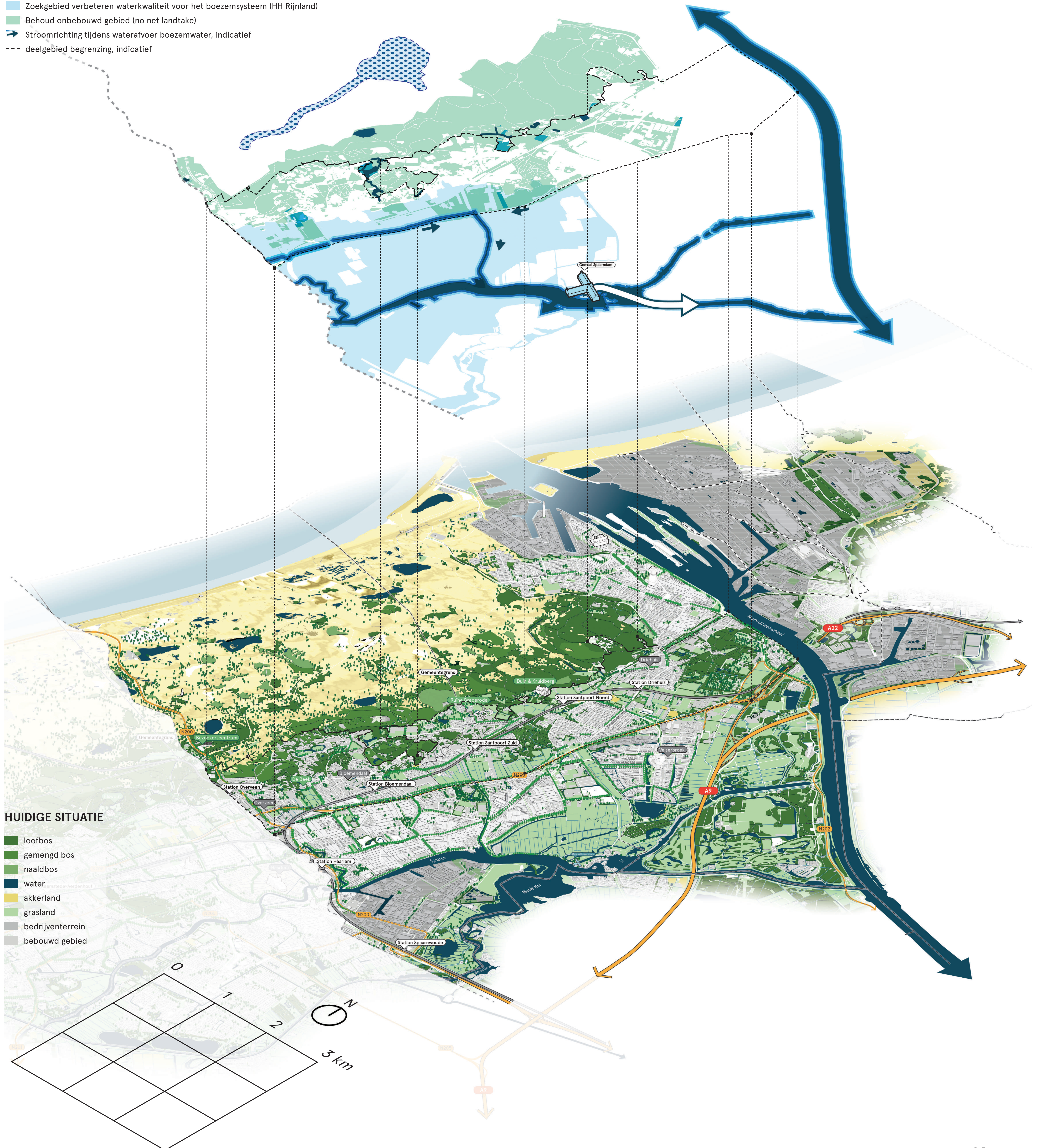


BODEM & WATER

BINNENDUINRAND NOORD

OPGAVEN EN WENSEN OP KAART:











-  Verbeter of behoud waterkwaliteit van de grotere wateren (KRW)
-  Verbeter of behoud waterkwaliteit van de kleinere wateren (KRW)
-  Klimaatbestendig inrichten van zeer droogtegevoelige grondwaterafhankelijke natuur
-  Klimaatbestendig inrichten van droogtegevoelige grondwaterafhankelijke natuur
-  Bescherm waterwingebied ADW (Amsterdamse Waterleidingduinen)
-  Bescherm en/of vergroot grondwaterbeschermingszone I
-  Bescherm en/of vergroot grondwaterbeschermingszone II
-  Zoekgebied verbeteren waterkwaliteit voor het boezemsysteem (HH Rijnland)
-  Behoud onbebouwd gebied (no net landtake)
-  Stroomrichting tijdens waterafvoer boezemwater, indicatief
-  --- deelgebied begrenzing, indicatief

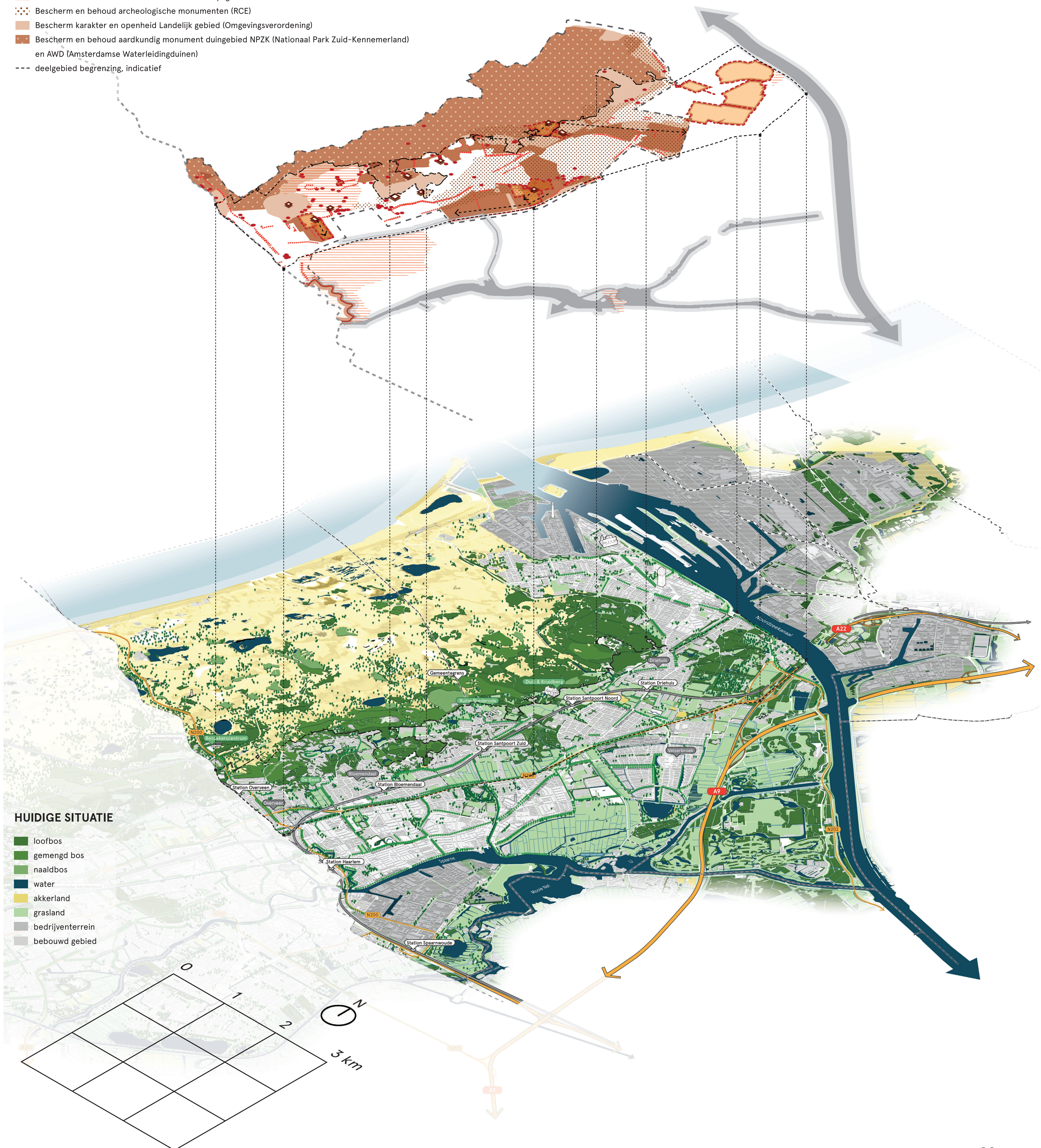


CULTUURHISTORISCH LANDSCHAP

BINNENDUINRAND NOORD

OPGAVEN EN WENSEN OP KAART:

-  Bescherm het Bijzonder Provinciaal Landschap
-  Verbeter beleef- en gebruikswaarde buitenplaatsen
-  Bescherm en behoud bomenrijen van cultuurhistorisch belang (Monitor Landschap)
-  Bescherm en behoud (rijks)monumenten
-  Bescherm en behoud zichtlijnen van en naar landhuizen (RCE)
-  Bescherm en behoud waardevolle stads- en dorpsgezichten (RCE)
-  Bescherm en behoud archeologische monumenten (RCE)
-  Bescherm karakter en openheid Landelijk gebied (Omgevingsverordening)
-  Bescherm en behoud aardkundig monument duingebied NPZK (Nationaal Park Zuid-Kennemerland) en AWD (Amsterdams Waterleidingduinen)
-  deelgebied begrenzing, indicatief

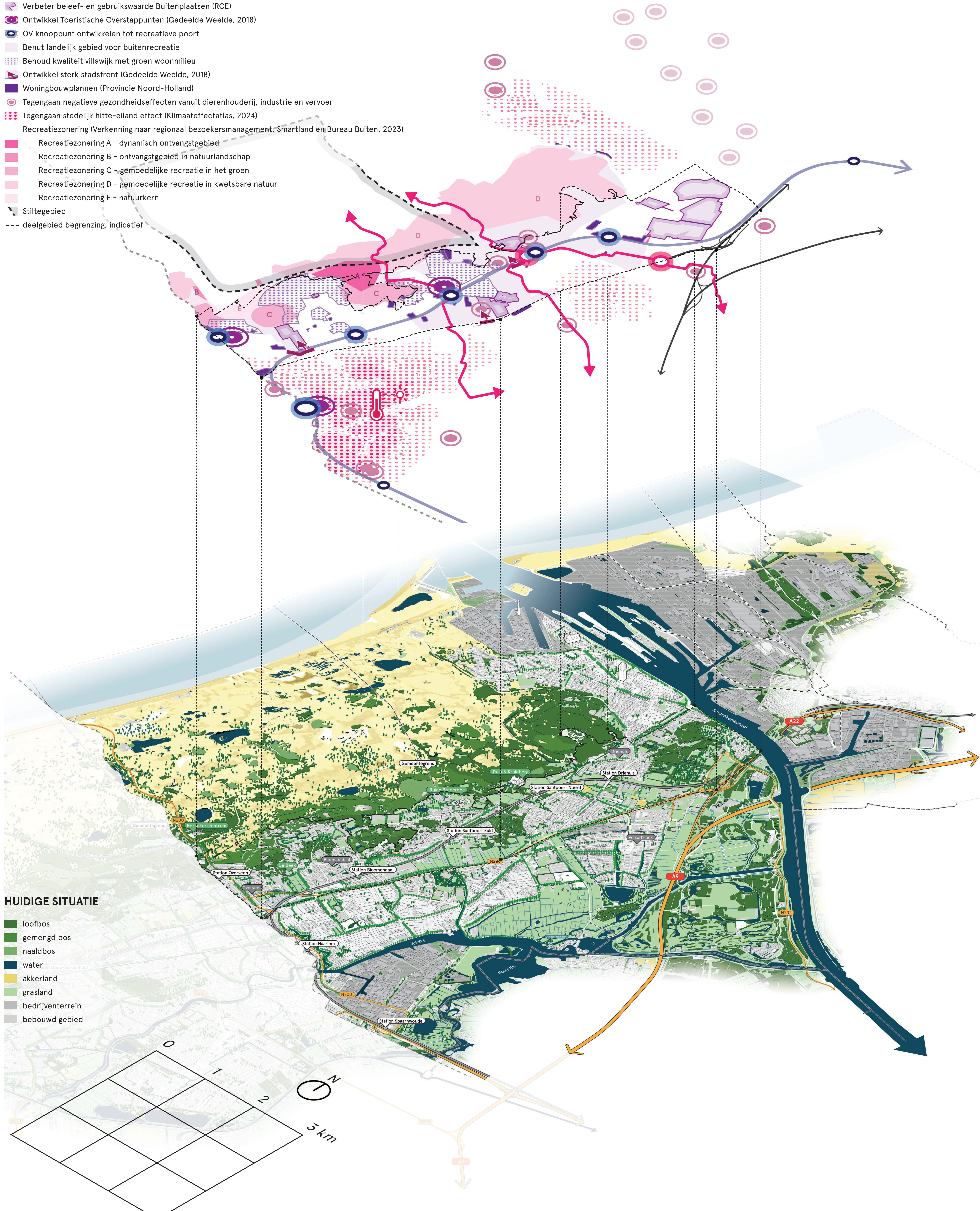


RECREATIE & GEZOND WONEN

BINNENDUINRAND NOORD

OPGAVEN EN WENSEN OP KAART:

- Verbeter verbinding tussen achterland en kust (Gedeelde Weelde, 2018)
 - Opheffen knelpunt in oversteek, doorkruisende infra of missing link
 - Verbeter beleef- en gebruikswaarde Buitenplaatsen (RCE)
 - Ontwikkel Toeristische Overstappunten (Gedeelde Weelde, 2018)
 - OV knooppunt ontwikkelen tot recreatieve poort
 - Benut landelijk gebied voor buitenrecreatie
 - Behoud kwaliteit villawijk met groen woonmilieu
 - Ontwikkel sterk stadsfront (Gedeelde Weelde, 2018)
 - Woningbouwplannen (Provincie Noord-Holland)
 - Tegengaan negatieve gezondheidseffecten vanuit dierenhouderij, industrie en vervoer
 - Tegengaan stedelijk hitte-eiland effect (Klimaat-effectatlas, 2024)
- Recreatiezonering (Verkenning naar regionaal bezoekersmanagement, Smartland en Bureau Buiten, 2023)
- Recreatiezonering A - dynamisch ontvangstgebied
 - Recreatiezonering B - ontvangstgebied in natuurlandschap
 - Recreatiezonering C - gemoedelijke recreatie in het groen
 - Recreatiezonering D - gemoedelijke recreatie in kwetsbare natuur
 - Recreatiezonering E - natuurkern
- Stillegebied
 - deelgebied begrenzing, indicatief












HUIDIGE SITUATIE

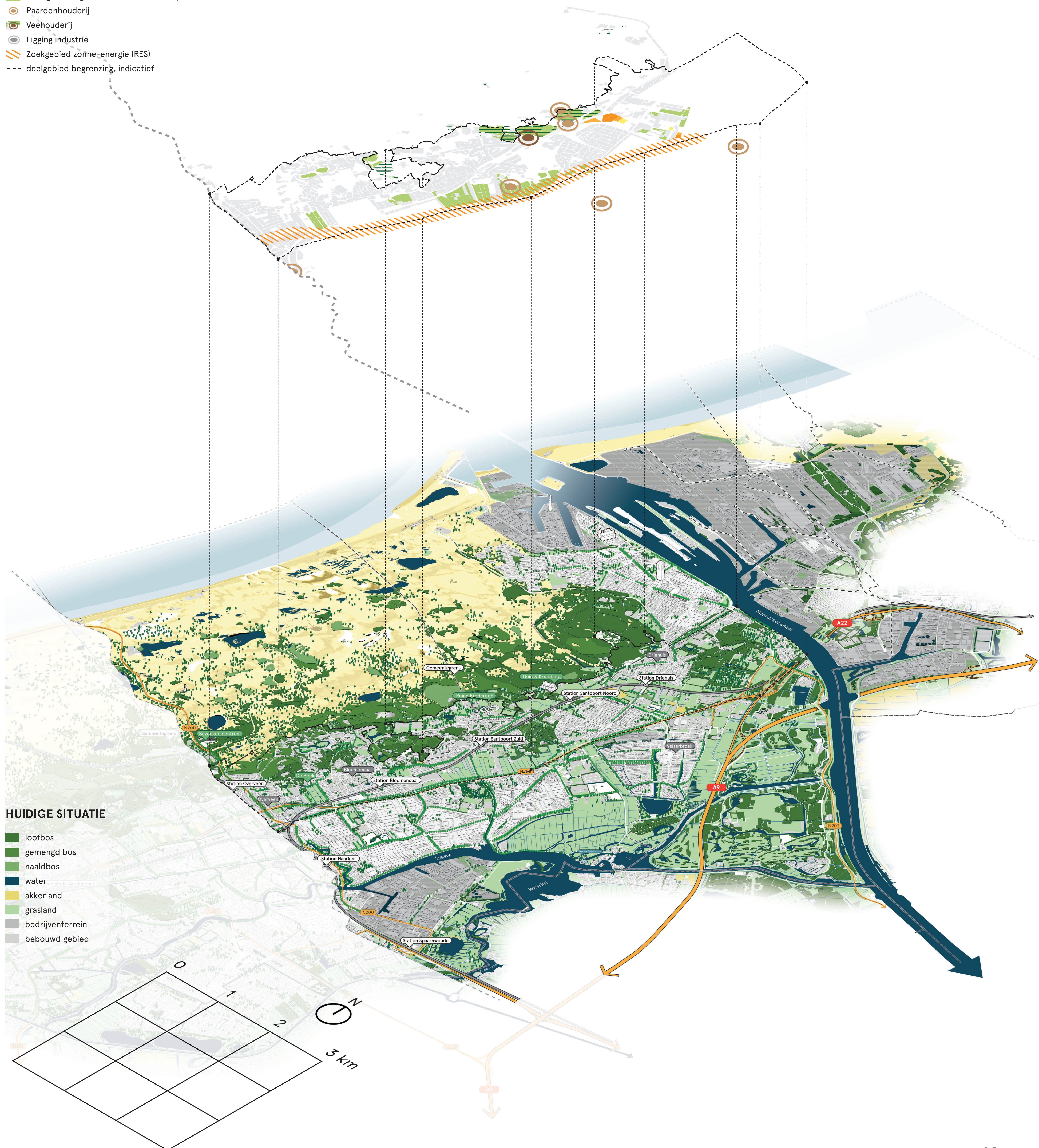
- loofbos
- gemengd bos
- naaldbos
- water
- akkerland
- grasland
- bedrijventerrein
- bebouwd gebied

ONDERNEMEND LANDSCHAP

BINNENDUINRAND NOORD

OPGAVEN EN WENSEN OP KAART:

-  Bollenteelt transformeert naar toekomstbestendig landgebruik (Basisregistratie Gewassen)
-  Grasland transformeert naar toekomstbestendig landgebruik (Basisregistratie Gewassen)
-  Bouwland transformeert naar toekomstbestendig landgebruik (Basisregistratie Gewassen)
-  Beoogd NNN-gebied (Monitor landschap, 2024)
-  Paardenhouderij
-  Veehouderij
-  Ligging industrie
-  Zoekgebied zonne-energie (RES)
-  --- deelgebied begrenzing, indicatief



HUIDIGE SITUATIE

-  loofbos
-  gemengd bos
-  naaldbos
-  water
-  akkerland
-  grasland
-  bedrijventerrein
-  bebouwd gebied

BIODIVERS LANDSCHAP

BINNENDUINRAND NOORD

OPGAVEN EN WENSEN OP KAART:

-  Verbeter natuurkwaliteit binnen Natura 2000-gebied
-  Inrichting overgangszone ten gunste van natuurkwaliteit N2000 (500m bufferzone)
-  Natuurnetwerk Nederland (NNN) gerealiseerd (Monitor Landschap, 2024)
-  Ecologische verbindingzone in het natuurnetwerk (Provincie Noord-Holland)
-  Beoogd Natuurnetwerk Nederland (NNN)-gebied (Monitor Landschap, 2024)
-  Ontwikkelen van ecologische verbindingzones met achterland (Gedeelde Weelde, 2018)
-  Alternatieve NNN zoeklocaties conform plan grondeigenaren: Ons Perspectief, 2023 (enkel locaties weergegeven binnen of grenzend aan gebied)



HUIDIGE SITUATIE

-  loofbos
-  gemengd bos
-  naaldbos
-  water
-  akkerland
-  grasland
-  bedrijventerrein
-  bebouwd gebied