










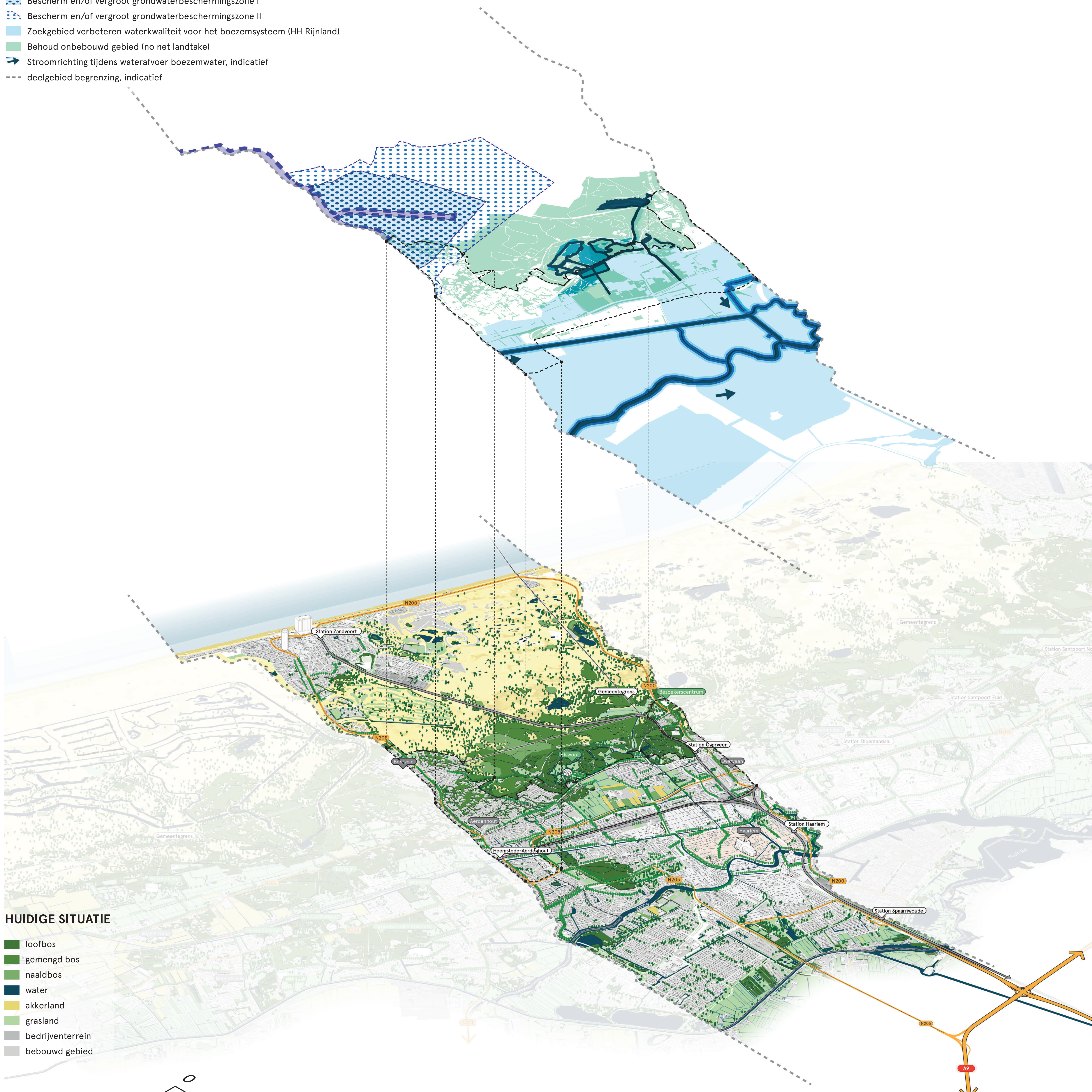


# BODEM & WATER

## BINNENDUINRAND MIDDEN

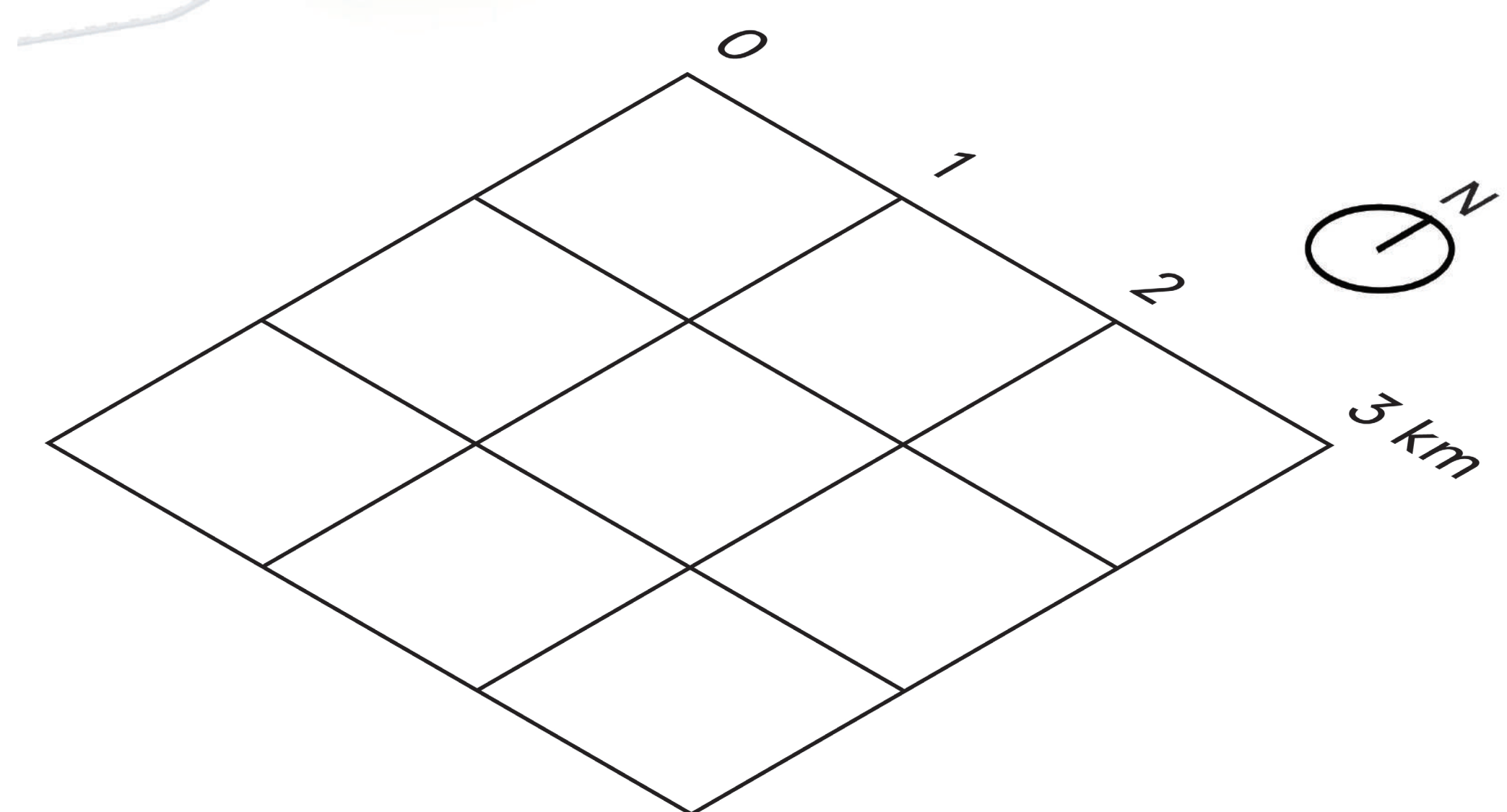
### OPGAVEN EN WENSEN OP KAART:

-  Verbeter of behoud waterkwaliteit van de grotere wateren (KRW)
-  Verbeter of behoud waterkwaliteit van de kleinere wateren (KRW)
-  Klimaatbestendig inrichten van zeer droogtegevoelige grondwaterafhankelijke natuur
-  Klimaatbestendig inrichten van droogtegevoelige grondwaterafhankelijke natuur
-  Bescherm waterwingebied ADW (Amsterdams Waterleidingduinen)
-  Bescherm en/of vergroot grondwaterbeschermingszone I
-  Bescherm en/of vergroot grondwaterbeschermingszone II
-  Zoekgebied verbeteren waterkwaliteit voor het boezemsysteem (HH Rijnland)
-  Behoud onbebouwd gebied (no net landtake)
-  Stroomrichting tijdens waterafvoer boezemwater, indicatief
-  --- deelgebied begrenzing, indicatief



### HUIDIGE SITUATIE








-  loofbos
-  gemengd bos
-  naaldbos
-  water
-  akkerland
-  grasland
-  bedrijventerrein
-  bebouwd gebied

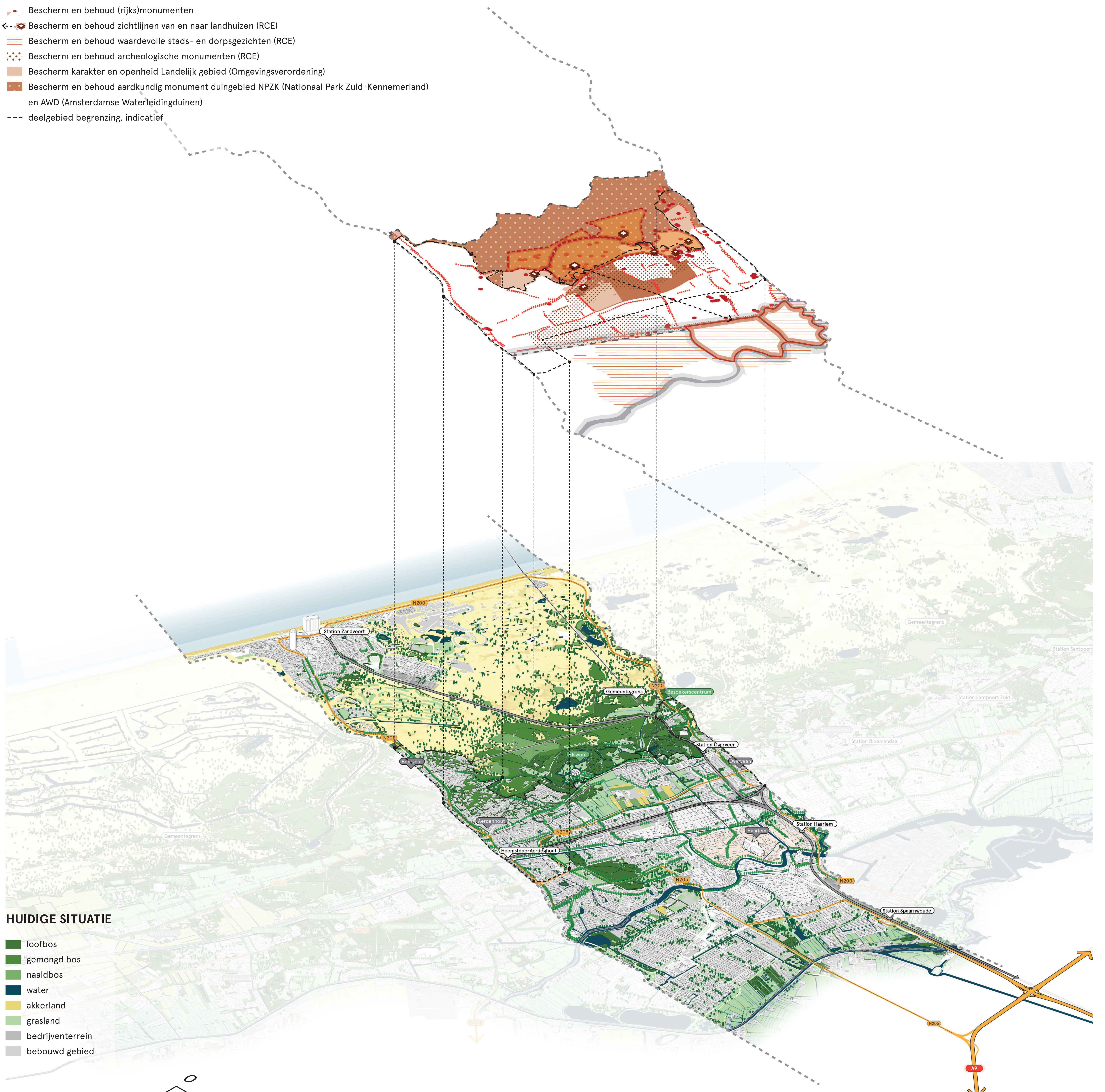


# CULTUURHISTORISCH LANDSCHAP

## BINNENDUINRAND MIDDEN

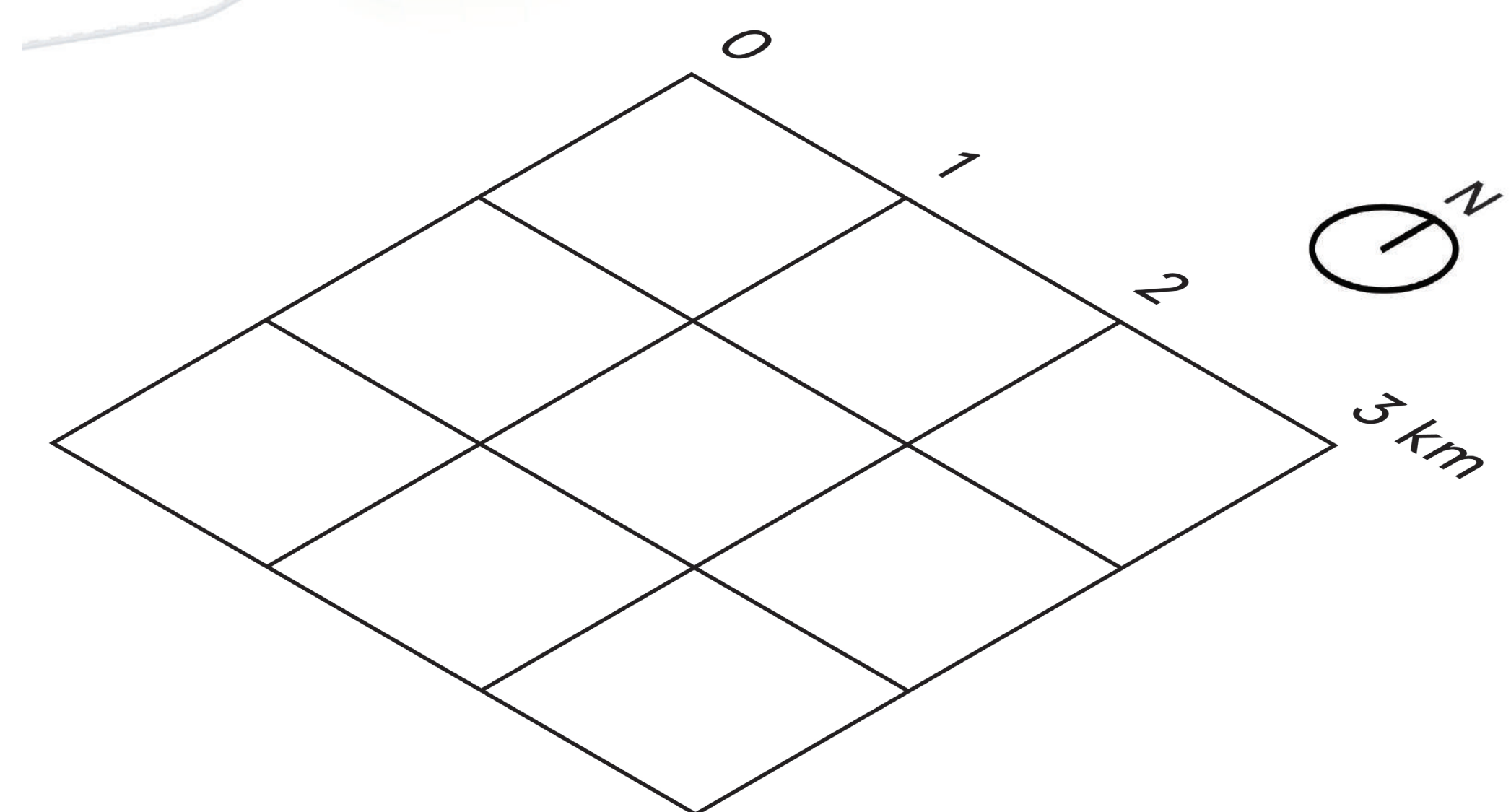
### OPGAVEN EN WENSEN OP KAART:

-  Bescherm het Bijzonder Provinciaal Landschap
-  Verbeter beleef- en gebruikswaarde buitenplaatsen
-  Bescherm en behoud bomenrijen van cultuurhistorisch belang (Monitor Landschap)
-  Bescherm en behoud (rijks)monumenten
-  Bescherm en behoud zichtlijnen van en naar landhuizen (RCE)
-  Bescherm en behoud waardevolle stads- en dorpsgezichten (RCE)
-  Bescherm en behoud archeologische monumenten (RCE)
-  Bescherm karakter en openheid Landelijk gebied (Omgevingsverordening)
-  Bescherm en behoud aardkundig monument duingebied NPZK (Nationaal Park Zuid-Kennemerland) en AWD (Amsterdams Waterleidingduinen)
-  --- deelgebied begrenzing, indicatief



### HUIDIGE SITUATIE

-  loofbos
-  gemengd bos
-  naaldbos
-  water
-  akkerland
-  grasland
-  bedrijventerrein
-  bebouwd gebied

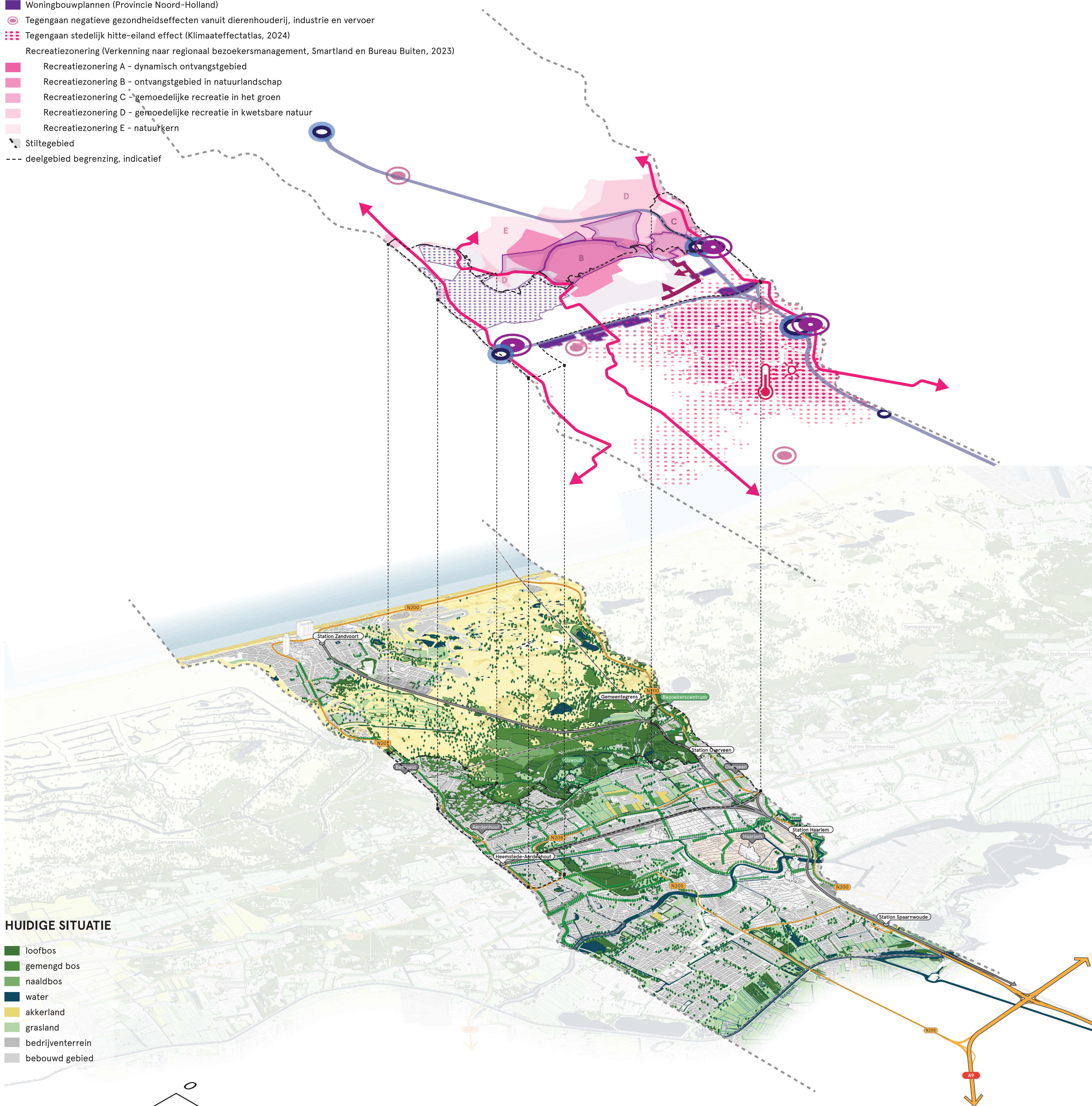


# RECREATIE & GEZOND WONEN

## BINNENDUINRAND MIDDEN

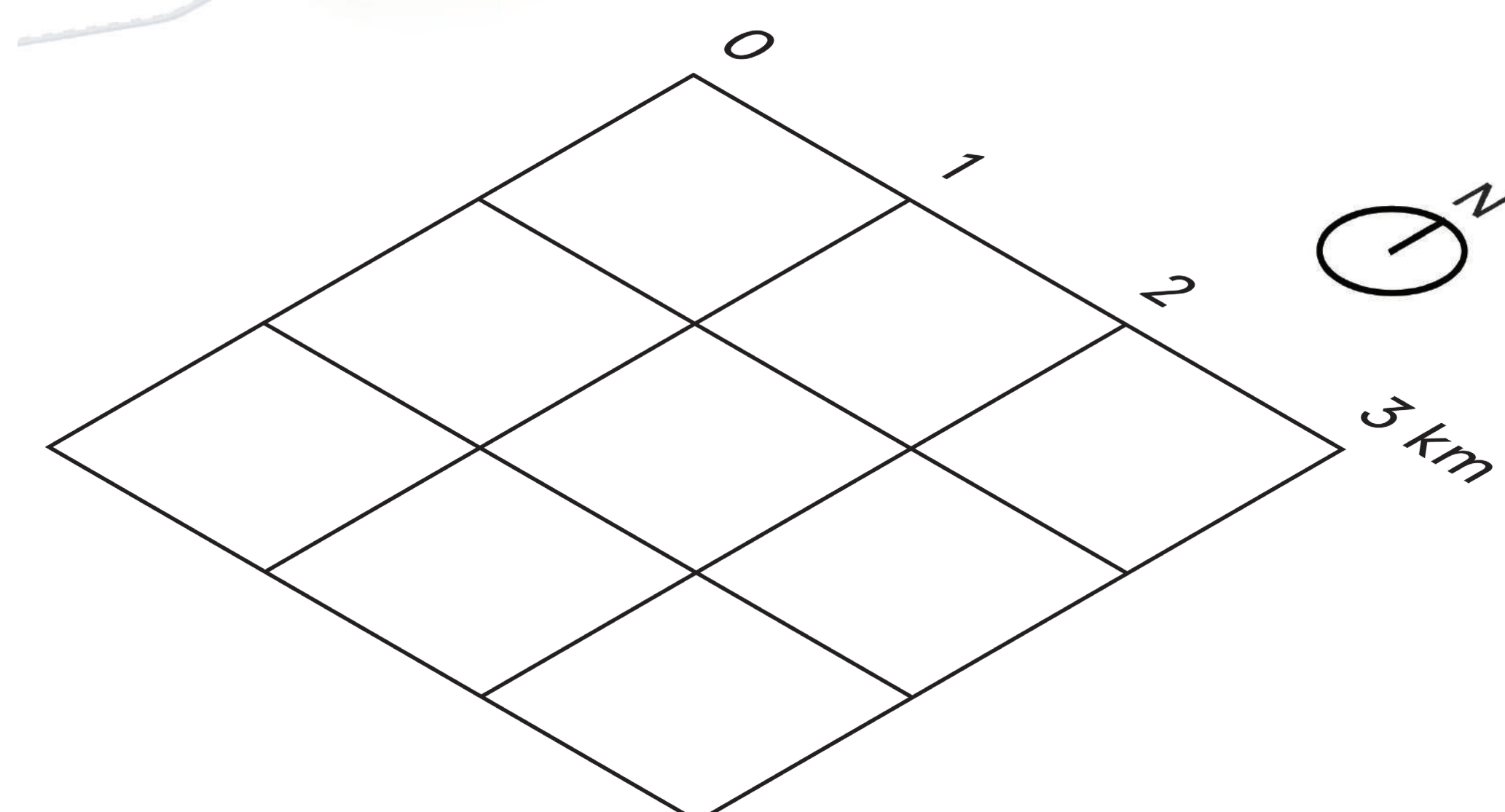
### OPGAVEN EN WENSEN OP KAART:

-  Verbeter verbinding tussen achterland en kust (Gedeelde Weelde, 2018)
-  Opheffen knelpunt in oversteek, doorkruisende infra of missing link
-  Verbeter beleef- en gebruikswaarde Buitenplaatsen (RCE)
-  Ontwikkel Toeristische Overstappunten (Gedeelde Weelde, 2018)
-  OV knooppunt ontwikkelen tot recreatieve poort
-  Benut landelijk gebied voor buitenrecreatie
-  Behoud kwaliteit villawijk met groen woonmilieu
-  Ontwikkel sterk stadsfront (Gedeelde Weelde, 2018)
-  Woningbouwplannen (Provincie Noord-Holland)
-  Tegengaan negatieve gezondheidseffecten vanuit dierenhouderij, industrie en vervoer
-  Tegengaan stedelijk hitte-eiland effect (Klimaat-effectatlas, 2024)
- Recreatiezonering (Verkenning naar regionaal bezoekersmanagement, Smartland en Bureau Buiten, 2023)
  -  Recreatiezonering A - dynamisch ontvangstgebied
  -  Recreatiezonering B - ontvangstgebied in natuurlandschap
  -  Recreatiezonering C - gemoedelijke recreatie in het groen
  -  Recreatiezonering D - gemoedelijke recreatie in kwetsbare natuur
  -  Recreatiezonering E - natuurkern
-  Stiltegebied
-  --- deelgebied begrenzing, indicatief



### HUIDIGE SITUATIE










-  loofbos
-  gemengd bos
-  naaldbos
-  water
-  akkerland
-  grasland
-  bedrijventerrein
-  bebouwd gebied

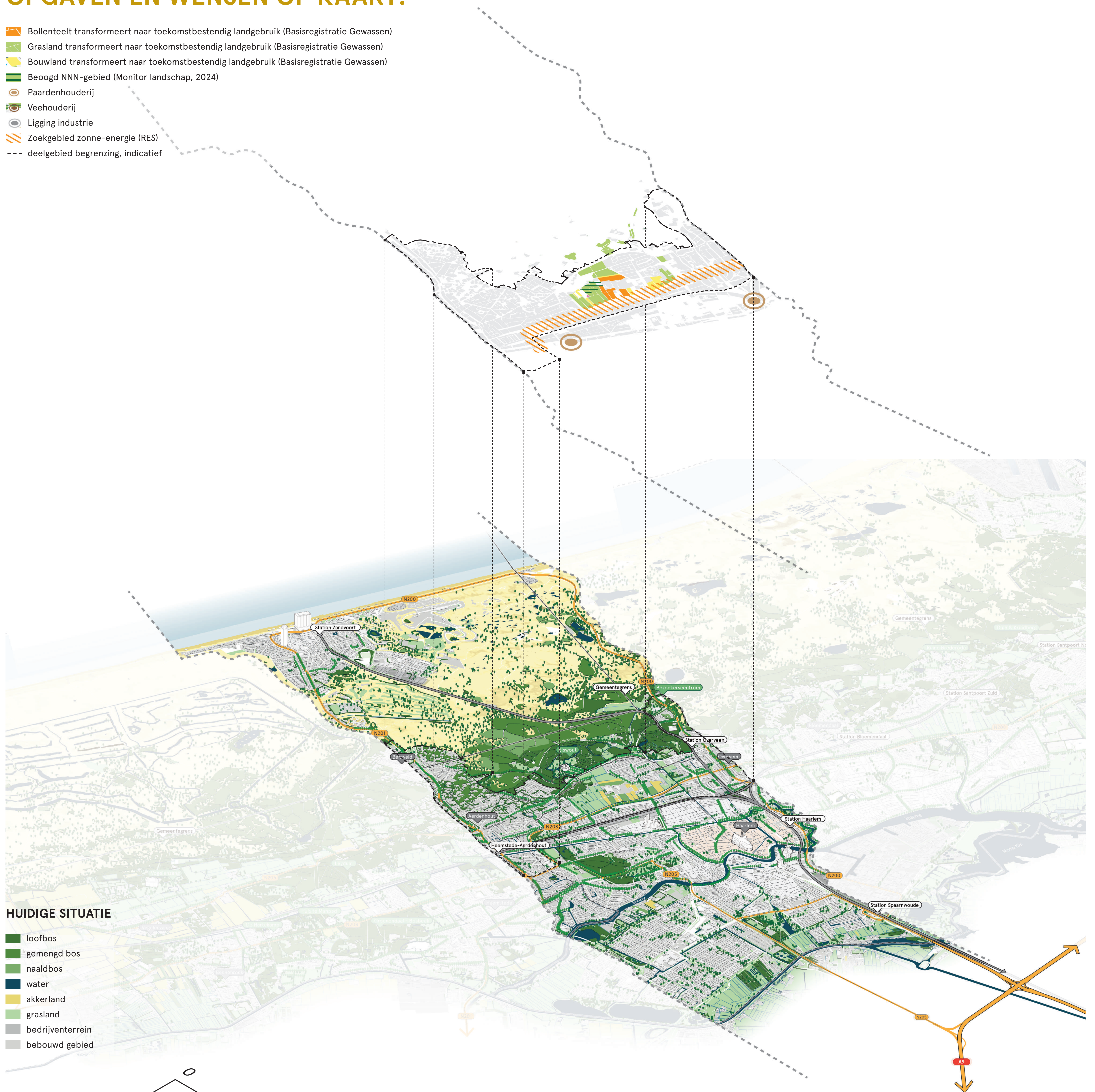


# ONDERNEMEND LANDSCHAP

## BINNENDUINRAND MIDDEN

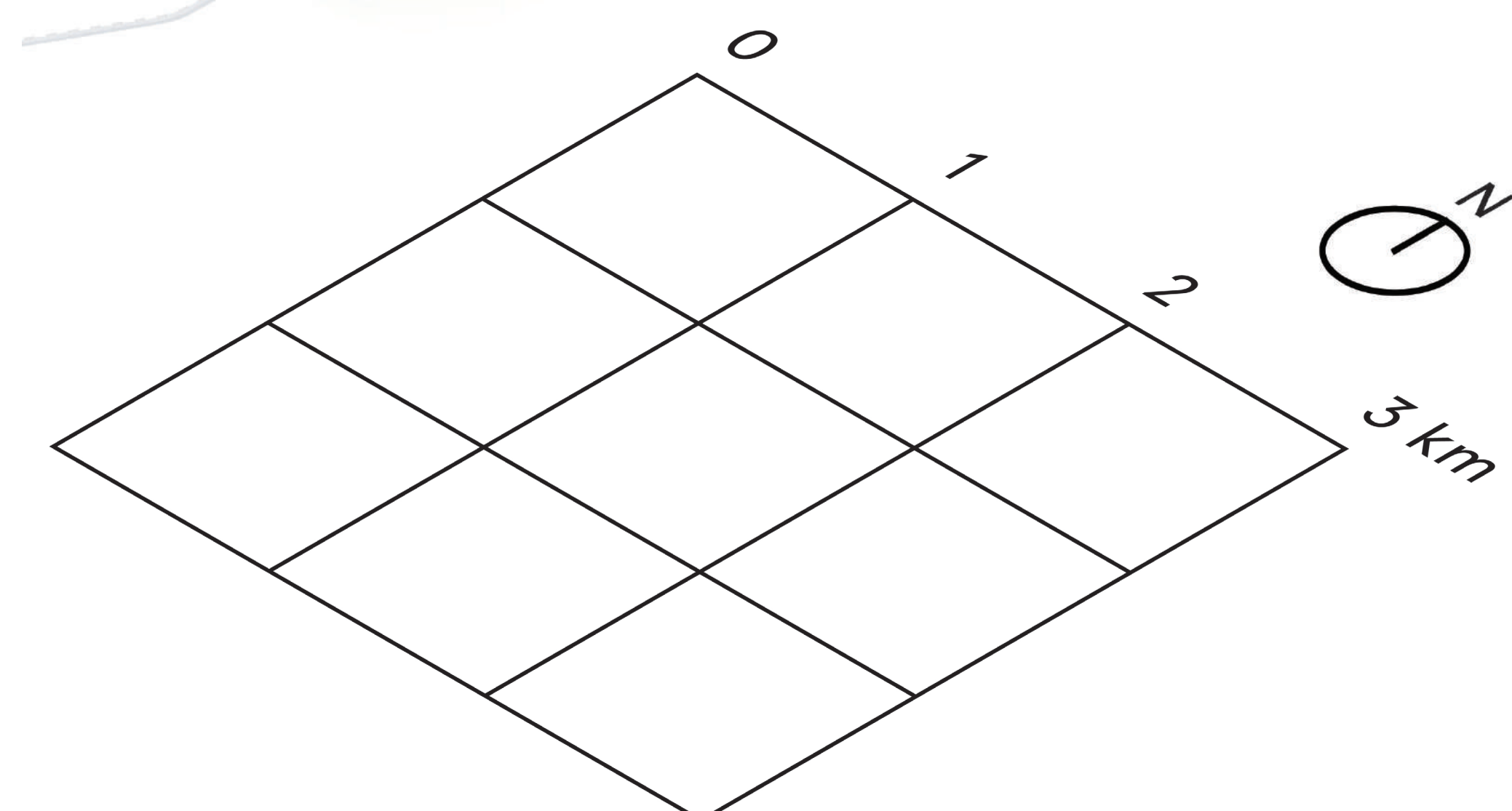
### OPGAVEN EN WENSEN OP KAART:

-  Bollenteelt transformeert naar toekomstbestendig landgebruik (Basisregistratie Gewassen)
-  Grasland transformeert naar toekomstbestendig landgebruik (Basisregistratie Gewassen)
-  Bouwland transformeert naar toekomstbestendig landgebruik (Basisregistratie Gewassen)
-  Beoogd NNN-gebied (Monitor landschap, 2024)
-  Paardenhouderij
-  Veehouderij
-  Ligging industrie
-  Zoekgebied zonne-energie (RES)
-  --- deelgebied begrenzing, indicatief



### HUIDIGE SITUATIE

-  loofbos
-  gemengd bos
-  naaldbos
-  water
-  akkerland
-  grasland
-  bedrijventerrein
-  bebouwd gebied

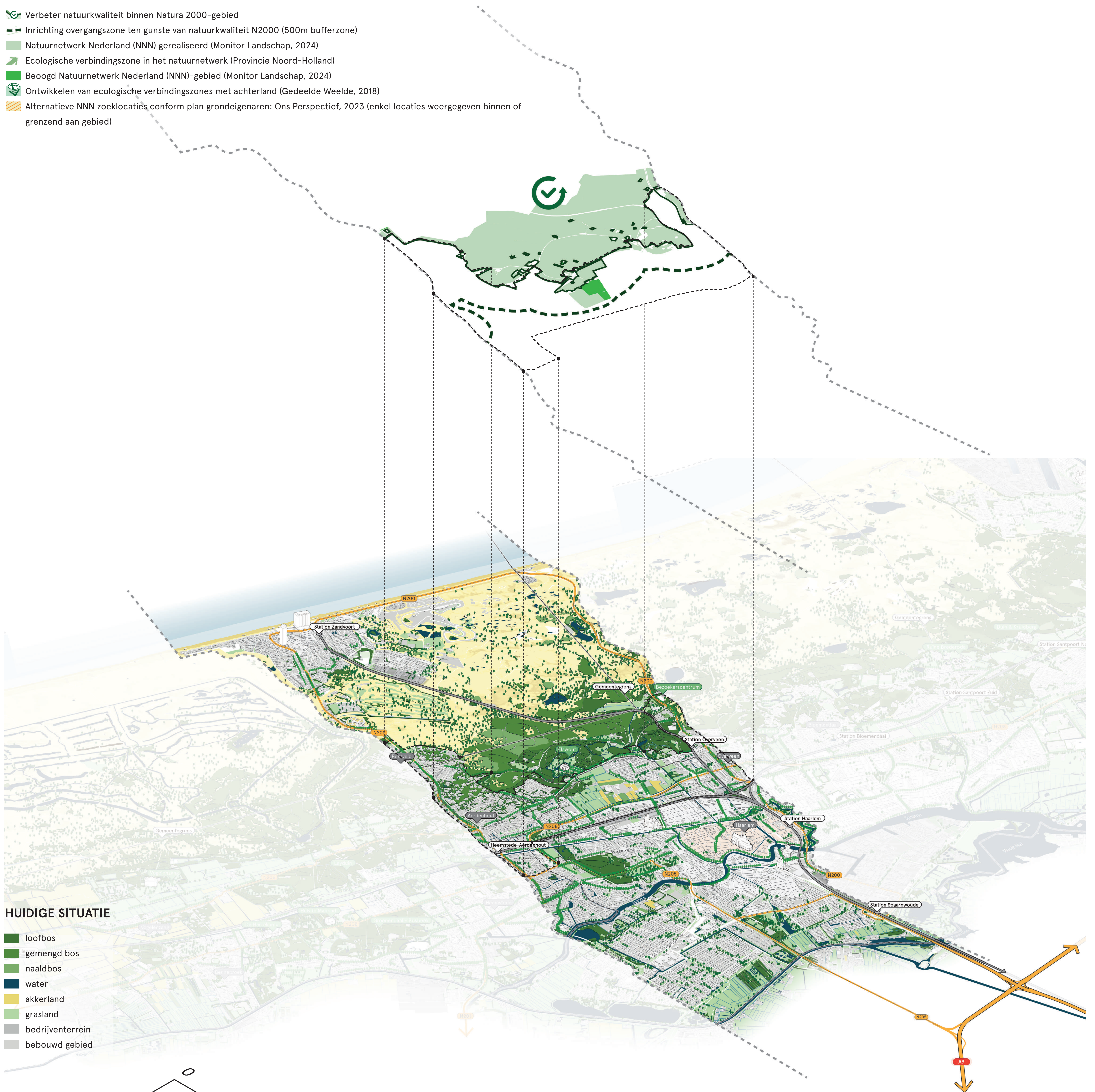


# BIODIVERS LANDSCHAP

## BINNENDUINRAND MIDDEN

### OPGAVEN EN WENSEN OP KAART:

-  Verbeter natuurkwaliteit binnen Natura 2000-gebied
-  Inrichting overgangszone ten gunste van natuurkwaliteit N2000 (500m bufferzone)
-  Natuurnetwerk Nederland (NNN) gerealiseerd (Monitor Landschap, 2024)
-  Ecologische verbindingzone in het natuurnetwerk (Provincie Noord-Holland)
-  Beoogd Natuurnetwerk Nederland (NNN)-gebied (Monitor Landschap, 2024)
-  Ontwikkelen van ecologische verbindingzones met achterland (Gedeelde Weelde, 2018)
-  Alternatieve NNN zoeklocaties conform plan grondeigenaren: Ons Perspectief, 2023 (enkel locaties weergegeven binnen of grenzend aan gebied)



-  loofbos
-  gemengd bos
-  naaldbos
-  water
-  akkerland
-  grasland
-  bedrijventerrein
-  bebouwd gebied

